

ИЗВЛЕЧЕНИЕ

из Государственного земельного кадастра о земельном участке

Номер извлечения	02-12/5366/4733/02
Дата формирования	21.08.2018
Предоставлено по заявлению (запросу)	Станция переливания крови г. Горловки Министерства здравоохранения Донецкой Народной Республики 06.08.2018 № 4733/02-12

Данные, по которым осуществлялся поиск информации в Государственном земельном кадастре

Кадастровый номер земельного участка	1410600000:02:016:1156
--------------------------------------	------------------------

Кадастровый номер	Общие сведения о земельном участке 1410600000:02:016:1156
-------------------	--

Месторасположение (административно-территориальная единица)	ул. Гагарина, 29-а, Центрально-Городской район, г. Горловка, Донецкая Народная Республика
---	--

Категория земель	земли жилой и общественной застройки
------------------	--------------------------------------

Целевое назначение	для строительства и обслуживания зданий учреждений здравоохранения и социальной помощи 03.03
--------------------	--

Форма собственности	муниципальная собственность
---------------------	-----------------------------

Площадь земельного участка, гектаров	0,2992
--------------------------------------	--------

Сведения о государственной регистрации земельного участка

Информация о документации по землеустройству, на основании которой осуществлена государственная регистрация земельного участка	Техническая документация по землеустройству относительно установления (восстановления) границ земельного участка в натуре (на местности); Государственное предприятие «Донецкий проектно-изыскательский институт землеустройства»
--	---

Орган, который зарегистрировал земельный участок	Отдел Государственного комитета по земельным ресурсам Донецкой Народной Республики в г. Горловке
--	--

Дата государственной регистрации земельного участка	06.08.2018
---	------------

Сведения об ограничениях в использовании земельного участка

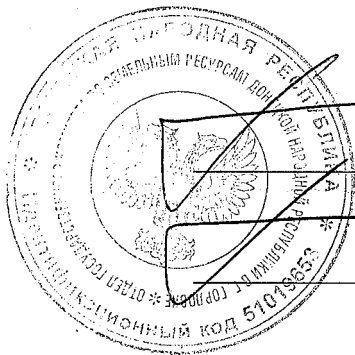
Вид ограничения в использовании земельного участка	Охранная зона вокруг инженерных коммуникаций
Площадь земельного участка (его части), на которую распространяется действие ограничения	0,0925
Основание для возникновения ограничения в использовании земельного участка	Договор об установлении ограничений на использование земельного участка от 2004 года
Орган, осуществивший государственную регистрацию ограничения	
Дата государственной регистрации ограничения	
Срок действия ограничения	постоянный
Вид ограничения в использовании земельного участка	Охранная зона вокруг инженерных коммуникаций
Площадь земельного участка (его части), на которую распространяется действие ограничения	0,0214
Основание для возникновения ограничения в использовании земельного участка	Договор об установлении ограничений на использование земельного участка от 16.04.2004 № 52
Орган, осуществивший государственную регистрацию ограничения	
Дата государственной регистрации ограничения	
Срок действия ограничения	постоянный

Вид ограничения в использовании земельного участка	Охранная зона вокруг инженерных коммуникаций
Площадь земельного участка (его части), на которую распространяется действие ограничения	0,0195
Основание для возникновения ограничения в использовании земельного участка	Договор об установлении ограничений на использование земельного участка от 2004 года
Орган, осуществивший государственную регистрацию ограничения	
Дата государственной регистрации ограничения	
Срок действия ограничения	постоянный

Начальник Отдела Госкомзема
ДНР в г. Горловке

Начальник Отдела Госкомзема
ДНР в г. Горловке

М.П.

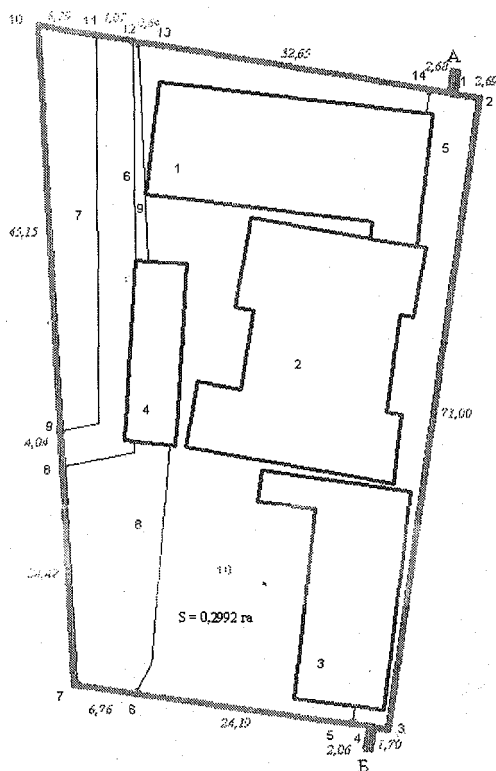


Н.А. Миронов

Н.А. Миронов

Кадастровый план земельного участка

Кадастровый номер земельного участка 1410600000:02:016:1156



Масштаб 1:500

Условные обозначения:

А – Б,
Б – А

Описание границ:


Администрация города Горловка;
Городская больница № 2 г. Горловки; 1410600000020160386

Экспликация земельных угодий

Всего земель, га	В том числе по земельным угодьям, га:									
	008.03 Земли под социально- культурными объектами	008.03 Земли под социально- культурными объектами	008.03 Земли под социально- культурными объектами	008.03 Земли под социально- культурными объектами	008.03 Земли под социально- культурными объектами	008.03 Земли под социально- культурными объектами	008.03 Земли под социально- культурными объектами	008.03 Земли под социально- культурными объектами	008.03 Земли под социально- культурными объектами	008.03 Земли под социально- культурными объектами
	1	2	3	4	5	6	7	8	9	10
Общая площадь земельного участка 0,2992	0,0394	0,0518	0,0273	0,0116	0,0214	0,0195	0,0225	0,0257	0,0025	0,0775
в том числе в зоне действия ограничений в использовании 0,0916	-	-	-	//	0,0214 (код 01.08 водосн.)	0,0195 (код 01.08 газосн., теплосн.)	0,0225 (код 01.08 теплосн.)	0,0257 (код 01.08 теплосн.)	0,0025 (код 01.08 теплосн.)	0,0775

Начальник Отдела Госкомзема
ДНР в г. Горловке

Начальник Отдела Госкомзема
ДНР в г. Горловке



Н.А. Миронов

Н.А. Миронов